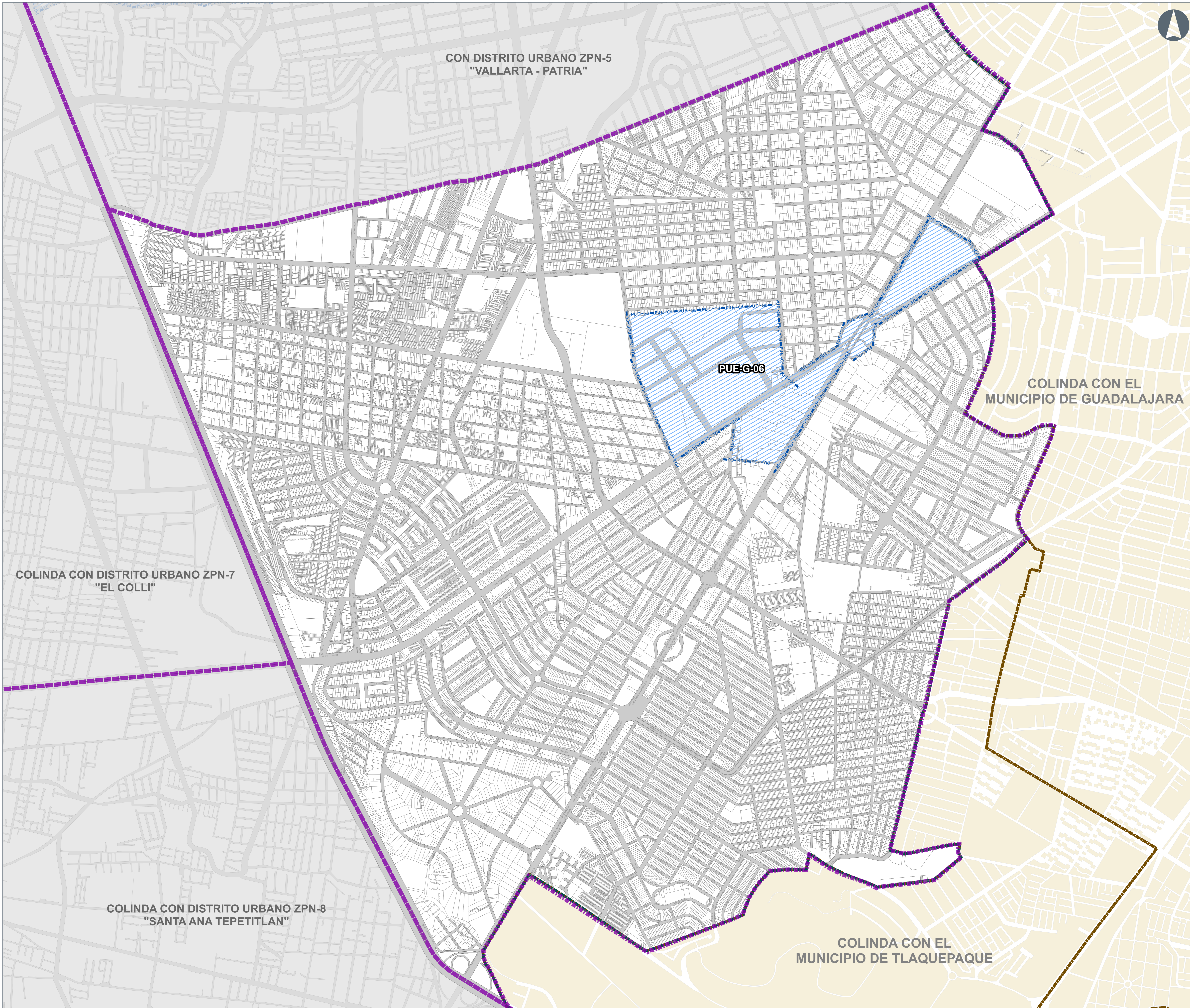



PLAN PARCIAL DE DESARROLLO URBANO ZPN-6 "LAS ÁGUILAS"





Gobierno de Zapopan

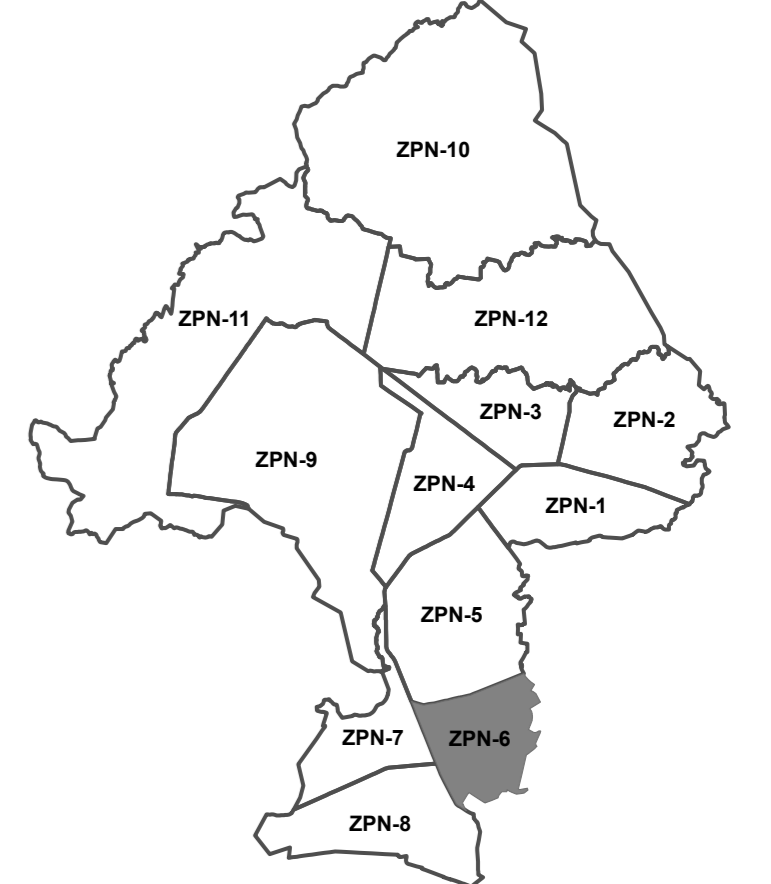
H. AYUNTAMIENTO CONSTITUCIONAL DE ZAPOPAN
2021-2024

**PLAN PARCIAL DE DESARROLLO URBANO
DISTRITO URBANO ZPN-6 "LAS ÁGUILAS"**


**POLIGONOS URBANOS
ESTRATÉGICOS "PUE"**

E-2A

UBICACIÓN



SIMBOLOGÍA NORMATIVA


POLÍGONOS URBANOS ESTRATÉGICOS		
DESCRIPCIÓN	SIMBOLOGÍA	
PUE POLÍGONOS URBANOS ESTRATÉGICOS		

SISTEMA DE PROYECCIÓN GEOGRÁFICA: UTM WGS84 ZONA 13N

ESCALA GRÁFICA
0 0.07 0.15 0.3 0.45 0.6 Km

FECHA:
MAYO 2023

ESCALA MÉTRICA
1:7,000



**Ordenamiento
del Territorio**
Gestión Integral de la Ciudad